

# INFOS TRAVAUX

AVRIL 2010

Ville de La Ciotat



## SOURCE DU PRÉ



À partir du 12 avril et pendant 6 mois environ, l'avenue Maurice-Sandral va faire l'objet de travaux d'aménagement de voirie, menés par les entreprises Colas Midi Méditerranée, Travaux électriques du Midi (TEM) et Espaces verts du littoral. Comme tous les chantiers de voirie publique, celui-ci risque de provoquer d'inévitables dérangements. Des modifications du plan de circulation et de stationnement sont ainsi prévues. Vous trouverez, dans les pages suivantes tous les renseignements utiles relatifs à ce chantier, afin de réduire ces éventuelles nuisances et de faciliter la circulation dans ce quartier, le temps des travaux.

Mais ce plan de voirie, qui s'inscrit dans le cadre de l'aménagement du nouveau quartier de la Source du pré, vous permettra, à terme, de bénéficier d'un axe totalement repensé, composé notamment d'une bande multifonctions, pouvant accueillir aussi bien les piétons que les cyclistes. Comme sur le boulevard Bertolucci, des palmiers viendront embellir les trottoirs longeant l'avenue, sur lesquels des lampadaires seront également installés.

Afin de respecter l'environnement, les travaux permettront de mettre en place, en sous-sol, de nouveaux containers à usage général pour récupérer les emballages, le verre et le papier. Un moyen de soutenir les actions de développement durable, tout en luttant contre la pollution visuelle.

La Semidep est l'aménageur de ce chantier, comme pour tous les aménagements du quartier de la Source du pré. Au terme des travaux, d'un montant de près de 665 000 €, la gestion de l'avenue sera dévolue à la Communauté urbaine Marseille Provence Métropole.



## INFOS TRAVAUX

# SOURCE DU PRÉ

Lors du chantier, quelques modifications du plan de circulation et de stationnement sont à prévoir. Ainsi :

- L'AVENUE MAURICE-SANDRAL, SERA MISE EN SENS UNIQUE, DE L'AVENUE DES CALANQUES VERS LE BOULEVARD BERTOLUCCI
- LES AUTOMOBILISTES DEVRONT RESPECTER LA LIMITATION DE VITESSE, FIXÉE À 30KM/H
- LA CIRCULATION SE FERA PAR LES BOULEVARDS BERTOLUCCI ET DE NARVIK ET LES AVENUES DU PRÉ ET DES CALANQUES.
- LES TRAVAUX ENTRAINERONT LE RÉTRÉCISSEMENT DE LA CHAUSSÉE ET LA SUPPRESSION TEMPORAIRE DES PLACES DE PARKING SITUÉES SUR L'AVENUE, HORMIS LE PARKING ATTENANT À L'IUT.

À noter qu'au terme du chantier, les automobilistes retrouveront sensiblement le même nombre de places de stationnement qu'auparavant.

• LES AUTOMOBILISTES DEVRONT RESPECTER LA LIMITATION DE VITESSE, FIXÉE À 30KM/H




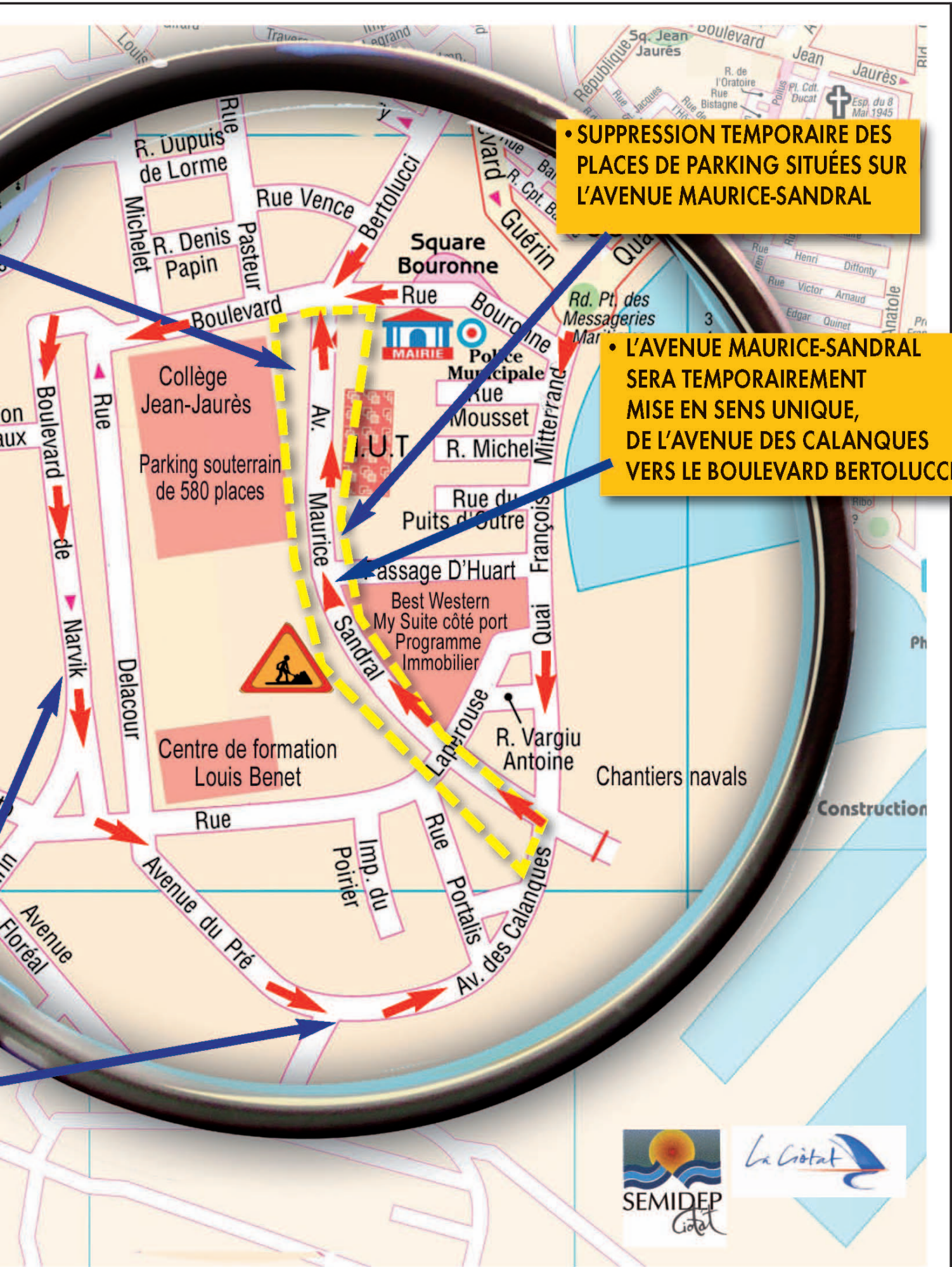
• LA CIRCULATION SE FERA PAR LES BOULEVARDS BERTOLUCCI ET DE NARVIK ET LES AVENUES DU PRÉ ET DES CALANQUES.

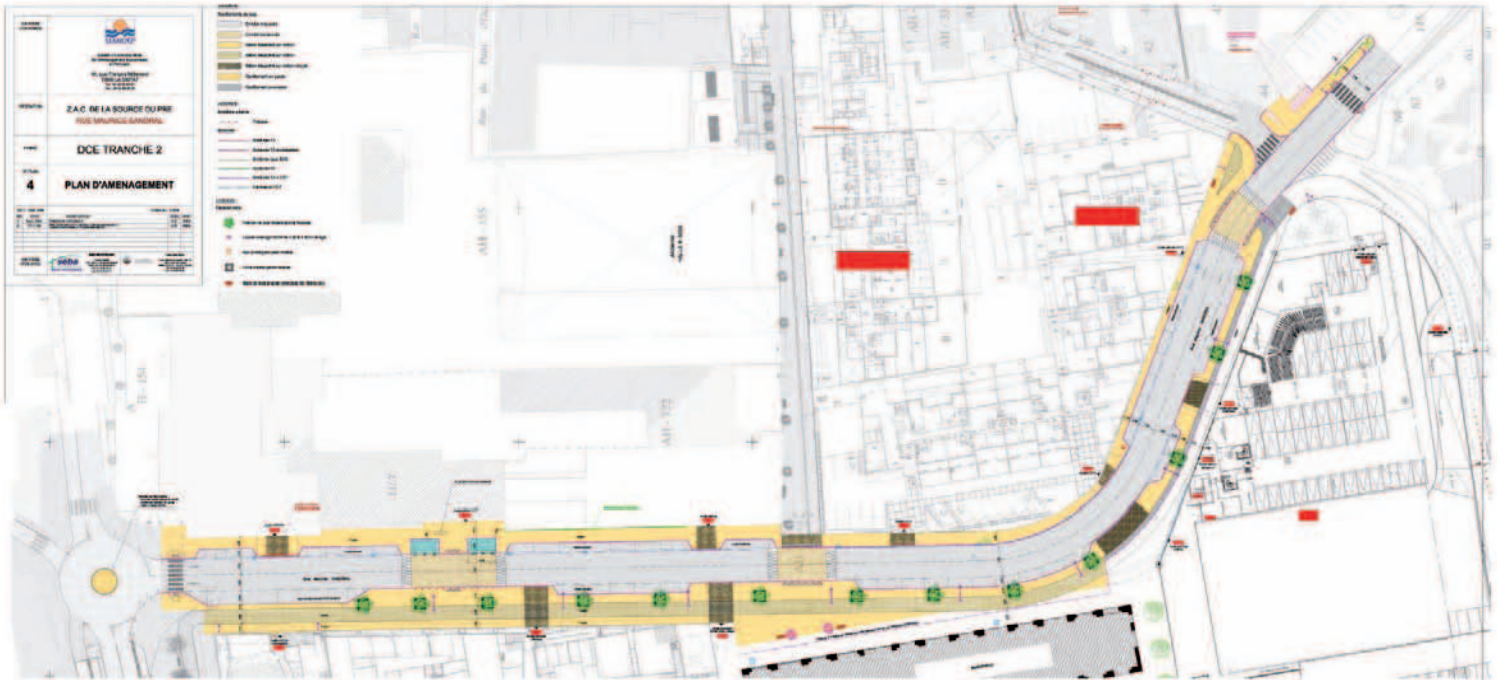


Le nouveau quartier de la Source du Pré

• SUPPRESSION TEMPORAIRE DES PLACES DE PARKING SITUÉES SUR L'AVENUE MAURICE-SANDRAL

• L'AVENUE MAURICE-SANDRAL SERA TEMPORAIREMENT MISE EN SENS UNIQUE, DE L'AVENUE DES CALANQUES VERS LE BOULEVARD BERTOLUCCI





**Besoin de vous informer sur les travaux de l'avenue Maurice-Sandral ?  
De disposer de renseignements précis ?  
De signaler un problème éventuel ?**

**Plusieurs services, mis en place par la Ville,  
sont à votre disposition pendant cette période de chantier.**



### MONSIEUR TRAVAUX À VOTRE ÉCOUTE

La ville de La Ciotat a mis en place un numéro de téléphone afin d'accompagner au mieux les habitants tout au long des travaux de l'avenue Maurice-Sandral. Ainsi, pendant toute la durée du chantier, vous pourrez contacter un agent qui répondra aux éventuelles questions suscitées par l'aménagement de la voie et prendra en compte vos préoccupations, dans la mesure du possible.

Tél. 06 80 95 80 85

### INTERNET

Besoin de vous informer sur l'avancée des travaux, ou plus largement sur les aménagements en cours sur le territoire communal ? Rendez-vous sur le site Internet de la Ville

[www.laciotat.com](http://www.laciotat.com), rubrique «Infos travaux».

### @ !

Nouveau moyen de s'informer sur les travaux via le Net, l'outil d'information numérique baptisé @ ! est dès à présent mis à votre disposition. Le principe est simple : il suffit de vous connecter sur le site Internet de la Ville [www.laciotat.com](http://www.laciotat.com), de cliquer sur l'onglet «Démocratie participative» et de remplir un formulaire sur vos thèmes favoris (circulation, grands dossiers d'aménagement...). Vous recevrez toutes les informations correspondant aux aménagements prévus.

### LA CIOTAT PROXIMITÉ

Grâce au service municipal La Ciotat Proximité, vous pouvez signaler tout problème relatif à la voirie, l'éclairage, la signalisation, la circulation...

Numéro vert : 0 8000 13600 (appel gratuit),  
du lundi au vendredi de 9h à 17h.

